
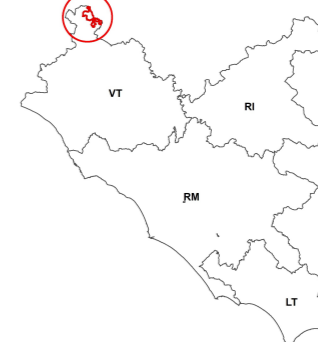



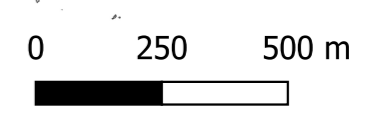
**PIANO DI PREVENZIONE AIB
RISERVA NATURALE DI MONTE RUFENO**



**CARTA DELLA VEGETAZIONE E/O
DEI TIPI FORESTALI**

Tavola **3** Foglio **176**


 Scala 1 : 15.000
Coord. X,Y - Datum WGS84 - 32N

Direttore Tecnico: Dott. For. Luca Tonarelli
 Elaborazione e restituzione cartografica: Dott. For. N.B. Montorselli, Dott. For. A. Gori
 Gruppo di lavoro: Dott. For. E. Magnani, Dott. For. S. Scopelani, Dott. For. P. Balloni, Dott. For. G. Sbaragli, Dott. For. A. Biserni

D.R.E.A.M. Italia Soc. Coop.
 Via Garibaldi 3, 52015 Pratovecchio Stia (AR) Tel 0575.529514
 Via Enrico Bindi 14, 51100 Pistoia Tel 0573.365967
www.dream-italia.it

LEGENDA

PUNTI ACQUA AIB

- Invaso AIB
- Serbatoio
- Irrigatore
- Preso UNI
- Piscina

INFRASTRUTTURE AIB

- Punto di avvistamento
- Ellissuperficie
- Viale Parafuoco

VIABILITÀ

- Strada regionale/provinciale
- Strada comunale
- Strada forestale per veicoli 4x4 con modulo
- Strada forestale per veicoli 4x4 senza modulo
- Strada forestale per autobotte 4x4
- Strada forestale per trasporto persone
- Strada forestale per autobotte stradale
- Sentieri
- Cancelli / Interruzioni

CONFINI

- Confine Comunale
- Confine Regionale
- Parco Naturale Monte Rufeno

DESCRIZIONE VEGETAZIONALE

- Pini mediterranei (pinus pinaster, pinus halepensis)
- Cereta
- Castagneto
- Bosco misto latifoglie sp. con Pini
- Rimboschimenti a conifera
- Macchia tipo mediterranea (brucina integrant)
- Prati e pascoli
- Vegetazione ripariale

