



## PIANO DI PREVENZIONE AIB RISERVA NATURALE DI MONTE RUFENO



### CARTA DI INQUADRAMENTO TERRITORIALE

Tavola **1** Foglio **L76**



0 250 500 m  
Scala 1 :15.000  
Coord. X,Y - Datum WGS84 - 32N

Direttore Tecnico: Dott. For. Luca Tonarelli  
 Elaborazione e restituzione cartografica: Dott. For. N.B. Montorselli, Dott. For. A. Gori  
 Gruppo di lavoro: Dott. For. E. Magnani, Dott. For. S. Scopelani, Dott. For. P. Balloni, Dott. For. G. Sbaragli, Dott. For. A. Biserni

**D.R.E.A.M. Italia Soc. Coop.**  
 Via Garibaldi 3, 52015 Pratovecchio Stia (AR) Tel 0575.529514  
 Via Enrico Bindi 14, 51100 Pistoia Tel 0573.365967  
[www.dream-italia.it](http://www.dream-italia.it)


### LEGENDA

**VIABILITA**

- Strada regionale/provinciale
- Strada comunale

**CONFINI**

- - - Confine Comunale
- - - Confine Regionale
- Parco Naturale Monte Rufeno



**RISERVA NATURALE MONTE RUFENO**  
COMUNE DI ACQUAPENDENTE (VT)

Sede Direzione Riserva Naturale Monte Rufeno  
Piazza Santa Maria 1,  
01021 Acquapendente (VT)

Tel: 0763/733442  
Fax: 0763/730223  
Email Uff. Direzione: direzione@monterufeno.it  
Email Uff. Segreteria: segreteria@monterufeno.it  
Sito: www.monterufeno.it

Comune: Acquapendente  
Ambito territoriale: Viterbo

Area	Superficie	
	(ha)	%
Riserva Naturale Monte Rufeno	2.893	22,00
Comune di Acquapendente	13.153	100,00