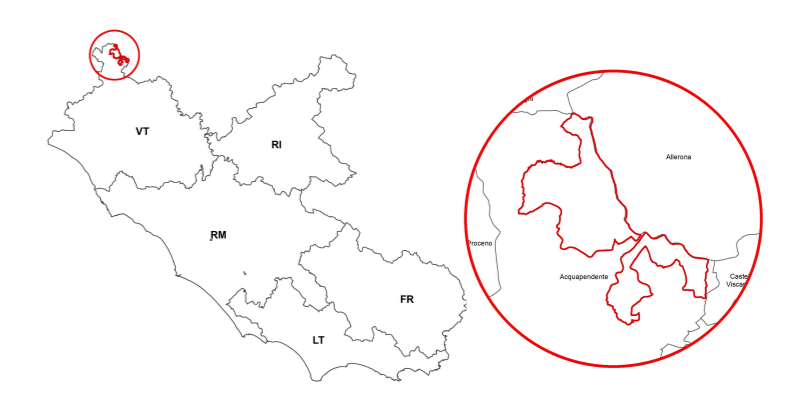


**PIANO DI PREVENZIONE AIB  
RISERVA NATURALE DI MONTE RUFENO**



**CARTA  
DEL RISCHIO**

Tavola **8** Foglio **1/2**



0 250 500 m























Scala 1 :10.000

Coord. X,Y - Datum WGS84 - 32N

Direttore Tecnico: Dott. For. Luca Tonarelli  
 Elaborazione e restituzione cartografica: Dott. For. N.B. Montorselli, Dott. For. A. Gori  
 Gruppo di lavoro: Dott. For. E. Magnani, Dott. For. S. Scopelani, Dott. For. P. Balloni, Dott. For. G. Sbaragli, Dott. For. A. Biserni


**D.R.E.A.M. Italia Soc. Coop.**  
 Via Garibaldi 3, 52015 Pratovecchio Stia (AR) Tel 0575.529514  
 Via Enrico Bindi 14, 51100 Pistoia Tel 0573.365967  
[www.dream-italia.it](http://www.dream-italia.it)


**LEGENDA**

- PUNTI ACQUA AIB**
  -  Invaso AIB
  -  Serbatoio
  -  Idrante
  -  Presa UNI
  -  Piscina
- INFRASTRUTTURE AIB**
  -  Punto di avvistamento
  -  Elisuperficie
  -  Viale Parafuoco
- VIABILITA'**
  -  Strada regionale/provinciale
  -  Strada comunale
  -  Strada forestale per veicoli 4x4 con modulo
  -  Strada forestale per veicoli 4x4 senza modulo
  -  Strada forestale per autobotte 4x4
  -  Strada forestale per trasporto persone
  -  Strada forestale per autobotte stradale
  -  Sentieri
  -  Cancelli / Intersezioni
- CONFINI**
  -  Confine Comunale
  -  Confine Regionale
  -  Parco Naturale Monte Rufeno
- RISCHIO**
  -  Molto bassa
  -  Basso
  -  Media
  -  Alta
  -  Molto alta